




PŘEDPOKLÁDANÝ ZÁBOR PŮDNÍHO FONDU

 předpokládaný zábor půd III. ochrany

HRANICE

| stav | návrh | popis

 hranice řešeného území
 hranice zastavěného území
 koridor dopravní infrastruktury

ZÁZNAM O ÚČINNOSTI

vydávající správní orgán: Zastupitelstvo obce Kostelec nad Vltavou
 datum nabytí účinnosti: 28.3.2018
 pořizovatel: Obecní úřad Kostelec nad Vltavou
 oprávněná osoba pořizovatele: Ing. Lenka Šimová

ZMĚNA Č. 1 ÚZEMNÍHO PLÁNU KOSTELEK NAD VLTAVOU 6. VÝKRES PŘEDPOKLÁDANÝCH ZÁBORŮ PŮDNÍHO FONDU

NÁVRH PRO VEŘEJNÉ PROJEDNÁNÍ

ZHOTOVITEL
 STUDIO Ing. Lenka Šimová
 NOLIMAT Ing. arch. Filip Dubský

MĚŘÍTKO
 1:5 000